



EXAMEN PROFESSIONNEL D'AGENT DE MAITRISE TERRITORIAL

21 Janvier 2009

Epreuve écrite

durée : 2 heure – coefficient : 1

CONSIGNES :

- Les feuilles de brouillon ne seront en aucun cas prises en compte pour la correction
- les réponses doivent être rédigées exclusivement sur la copie de concours
- aucun signe distinctif ne doit apparaître sur la copie de concours que vous remettrez à l'issue de l'épreuve
- seules les encres de couleur bleue et noire sont autorisées



CDG 46

**CENTRE DÉPARTEMENTAL
DE GESTION DE LA FONCTION
PUBLIQUE TERRITORIALE DU LOT**
182-190, Quai Cavaignac - 46000 CAHORS
Tél. : 05 65 23 00 95
Fax : 05 67 69 90 58
e-mail : cdg@cdgft46.fr
site : www.cdg46.fr



**CENTRE DÉPARTEMENTAL DE GESTION
DE LA FONCTION PUBLIQUE TERRITORIALE DU LOT**

EXAMEN PROFESSIONNEL D'AGENT DE MAITRISE TERRITORIAL

MERCREDI 21 JANVIER 2009

SUJET

Résolution d'un cas pratique
(durée : 2 heures – coefficient : 1)

La commune de M. décide de faire **abattre et arracher** une rangée d'arbres de 5 à 6 mètres de haut, située sur une plaine de jeu fréquentée par les scolaires, les associations sportives et ouverte au public.

Votre équipe est composée de 4 agents. Le Maire souhaite que les travaux soient réalisés en régie en une semaine.

- 1/ Quelle période vous paraît-elle la plus judicieuse pour les exécuter ?
- 2/ Décrivez les différentes étapes précédant les travaux.
- 3/ Pensez-vous qu'une demande de DICT (Déclaration d'Intention de Commencement de Travaux) est nécessaire ? Argumentez votre réponse.
- 4/ Décrivez les précautions à prendre pour la sécurité des personnes et des biens.
- 5/ Indiquez les équipements de protection individuelle des agents et l'outillage nécessaires. Quelles compétence et qualification sont requises pour réaliser ce type de travaux ?
- 6/ Un accident sans gravité, mais nécessitant un arrêt de travail, survient pendant l'opération. Quelle procédure administrative doit être engagée ?
Quelle sont la ou les personne(s) à tenir informée(s) ?

Pièces annexées :

- Extrait cadastral
- Fiche/panneaux de signalisation



CDG 46

57

51

31

679

61

47

4

320

630

680

682

10

274

633

12

634

521

655

495

497

596

597

530

1940

Ville de M
Extrait de plan

*Téléphone et électricité
enterrés*

Plaine de Jeux

Roger Freycinet

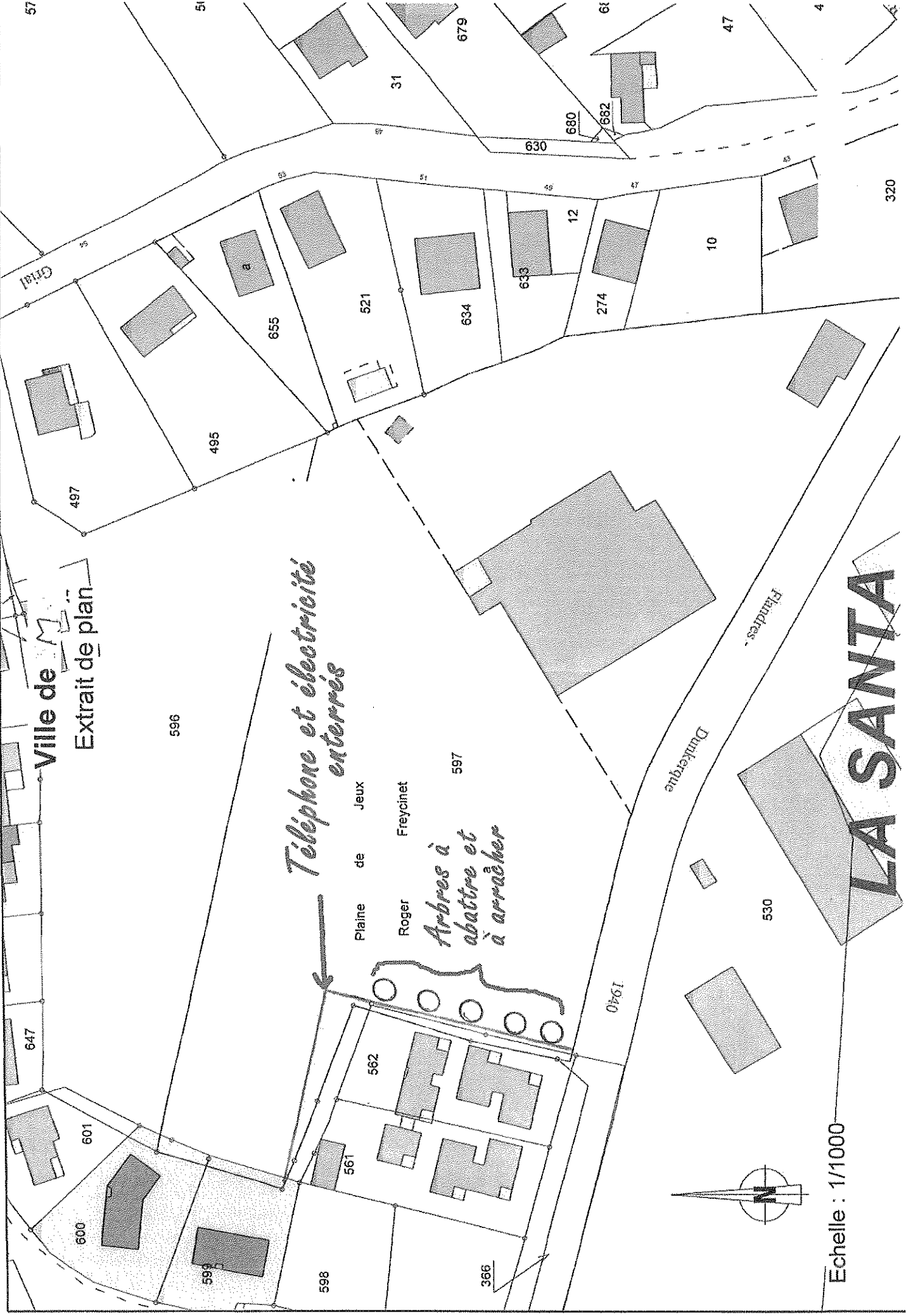
*Arbres à
abattre et
à arracher*

Dunkerque
Flandres

LA SANTA




Echelle : 1/1000




SIGNAUX TEMPORAIRES

PANNEAUX DE TYPE AK



AK2



AK3




AK4



AK5



AK14




AK17




AK22

PANNEAUX DE TYPE K



K1 - Fanion



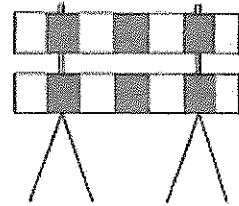
K2 - Barrage : signalisation de position de travaux ou de tout autre obstacle de caractère temporaire n'empiétant pas sur la chaussée.



Avers



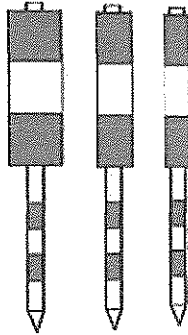
Envers



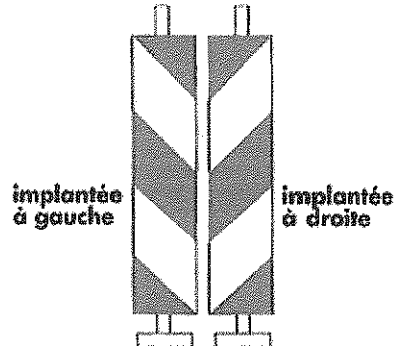
Signalisation de position des limites d'obstacles temporaires.




K5a - Dispositif conique




K5b - Piquet



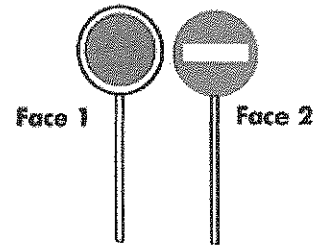
K5c - Balise d'alignement



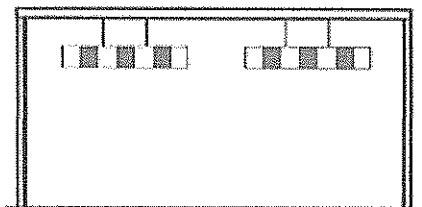
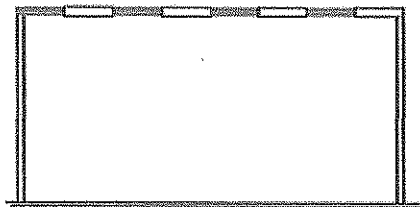
K8 - Barrière : signal de position d'une déviation ou d'un rétrécissement temporaire de chaussée.



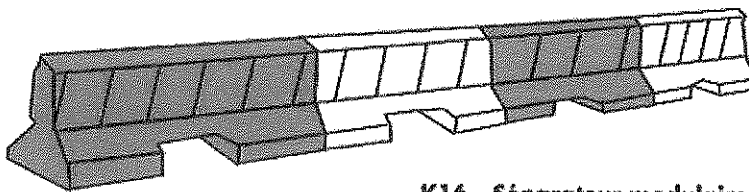
K8 - Monochevron



K10a - Piquet mobile



K15 - Portique : signal de présignalisation de gabarit limité.



K16 - Séparateur modulaire de voies